

RÉPUBLIQUE FRANÇAISE - DÉPARTEMENT DU HAUT-RHIN  
PLAN LOCAL D'URBANISME  
BITSCHWILLER-LÈS-THANN

P  
R  
A  
G  
M  
A  
-  
S  
C  
E

## 4a- Plan du réseau d'eau potable

Echelle 1/2000

P

P.L.U. APPROUVÉ PAR DÉLIBÉRATION  
DU CONSEIL MUNICIPAL LE 8 JUIN 2017

LE MAIRE















### CAPACITÉ D'APPROVISIONNEMENT EN EAU POTABLE

La Communauté de Communes de Thann-Cernay assure l'alimentation en eau potable de Bitschwiller-lès-Thann. Le réseau d'eau potable est exploité par la SOGEST-LYONNAISE DES EAUX.

Les volumes mis en distribution sur l'ensemble des communes en 2014 (soit 1 451 919 m<sup>3</sup>) proviennent pour 65,67 % de prises en rivière à Willer-sur-Thur, et pour le reste de l'usine de filtration de Bourbach-le-Haut, de sources de la CCPT et des forages de Vieux-Thann et de Willer-sur-Thur (Gehren).



Le bassin de la Thur ne connaît pas de problèmes quantitatifs au point de vue de l'exploitation des ressources.

De ce fait l'évolution urbaine et démographique mise en perspective par le PLU pour les 20 prochaines années ne pose pas de problème en matière d'approvisionnement en eau potable.

-  réseau distribution
-  réseau transport
-  branchement
-  vanne ouverte / fermée
-  vanne sous regard ouverte / fermée
-  cône / plaque de réduction
-  bouchon, plaque pleine
-  poteau incendie diam. 100 / 80
-  bouche incendie
-  ventouse
-  vidange
-  réservoir
-  chateau d'eau
-  station de pompage / relais

**COMMUNE DE  
BITSCHWILLER-LES-THANN**

Réseau d'Eau Potable

Mise à jour le :	Destinateur :	Détails :	
		Date d'édition :	Echelle :
		23/05/2016	1/2000
		N°Contrat :	Responsabilité :
			Préparé par : M. G. G. G.

