



RÉPUBLIQUE FRANÇAISE - DÉPARTEMENT DU HAUT-RHIN
PLAN LOCAL D'URBANISME
BITSCHWILLER-LÈS-THANN

P
R
A
G
M
A
-
S
C
E

4a- Plan du réseau d'eau potable

Echelle 1/2000

MODIFICATION SIMPLIFIÉE N°2 DU PLU
APPROUVÉE PAR DÉLIBÉRATION DU CONSEIL MUNICIPAL LE 25 MAI 2022

MODIFICATION SIMPLIFIÉE N°1 DU PLU
APPROUVÉE PAR DÉLIBÉRATION DU CONSEIL MUNICIPAL LE 21 MARS 2019

PLU APPROUVÉ PAR DÉLIBÉRATION
DU CONSEIL MUNICIPAL LE 8 JUIN 2017

LE MAIRE















CAPACITÉ D'APPROVISIONNEMENT EN EAU POTABLE

La Communauté de Communes de Thann-Cernay assure l'alimentation en eau potable de Bitschwiller-lès-Thann. Le réseau d'eau potable est exploité par la SOGEST-LYONNAISE DES EAUX.

Les volumes mis en distribution sur l'ensemble des communes en 2014 (soit 1 451 919 m³) proviennent pour 65,67 % de prises en rivière à Willer-sur-Thur, et pour le reste de l'usine de filtration de Bourbach-le-Haut, de sources de la CCPT et de forages de Vieux-Thann et de Willer-sur-Thur (Gehren).



Le bassin de la Thur ne connaît pas de problèmes quantitatifs au point de vue de l'exploitation des ressources.

De ce fait l'évolution urbaine et démographique mise en perspective par le PLU pour les 20 prochaines années ne pose pas de problème en matière d'approvisionnement en eau potable.

-  réseau distribution
-  réseau transport
-  branchement
-  vanne ouverte / fermée
-  vanne sous regard ouverte / fermée
-  cône / plaque de réduction
-  bouchon, plaque pleine
-  poteau incendie diam. 100 / 80
-  bouche incendie
-  ventouse
-  vidange
-  réservoir
-  château d'eau
-  station de pompage / relais

COMMUNE DE
BITSCHWILLER-LES-THANN

Réseau d'Eau Potable

Mise à jour le :	Destinateur :	Détails :
		
Date d'édition :	Echelle :	
23/05/2016	1 / 2000	
N°Contrat :	Propriétaire titulaire :	
	Paris Agglomération Cernay	

